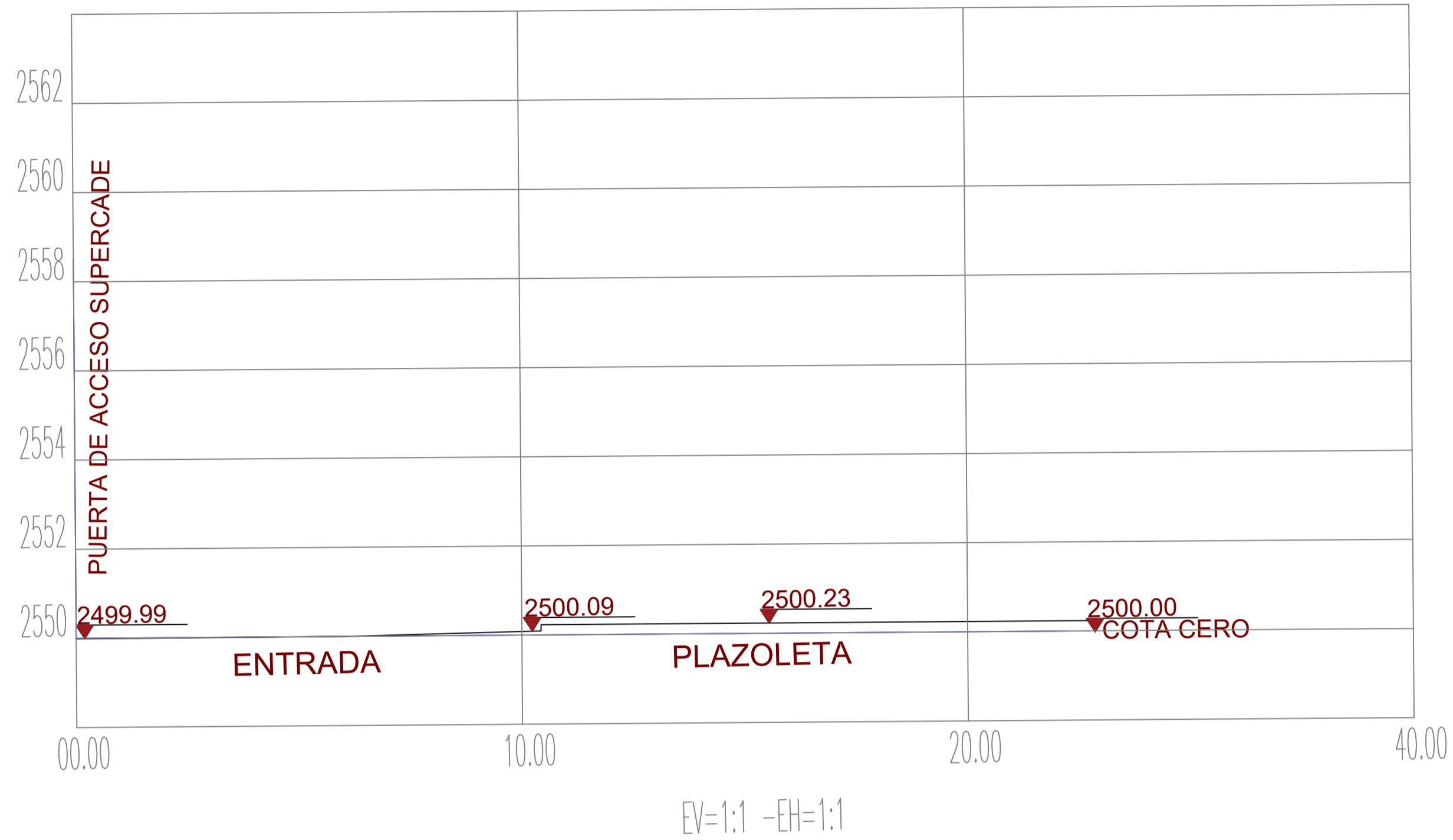
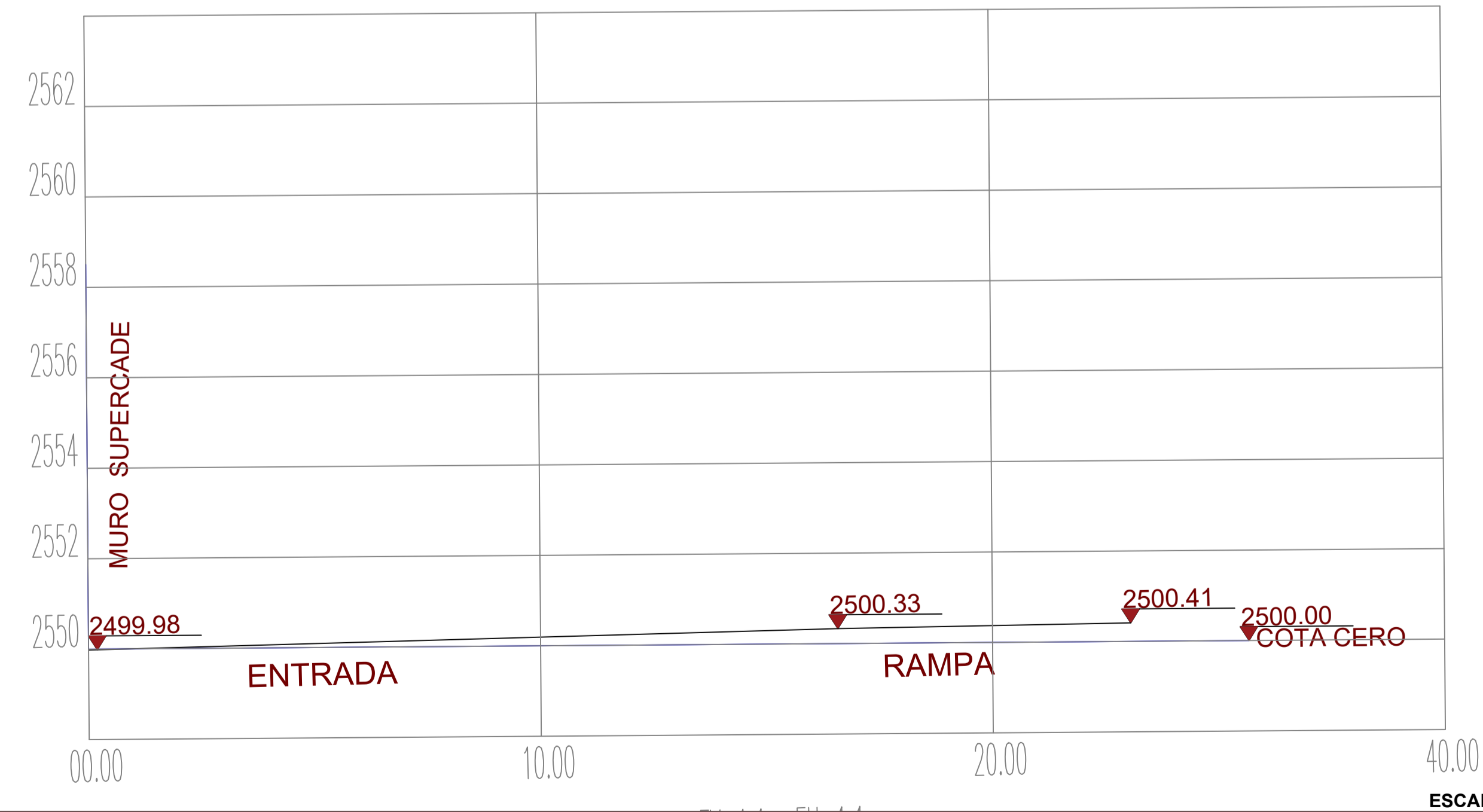


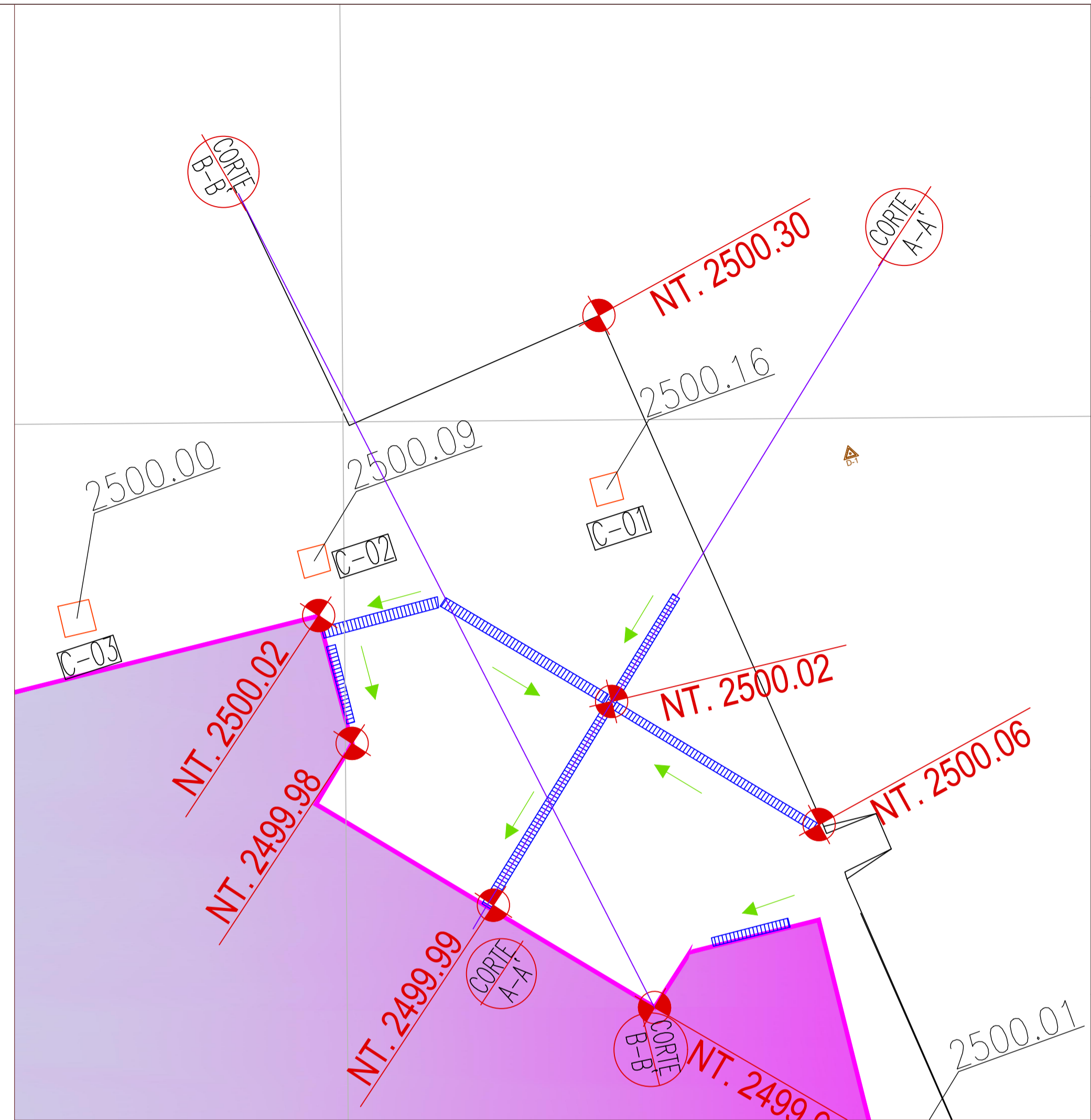
CORTE A-A'



CORTE B-B'



ESCALA: 1:100



ESCALA: 1:100

CONVENCIONES

- CAJA INSPECCION AGUAS LUVIAS
- CONSTRUCCION
- DIRECCION MOVIMIENTO
- NIVEL TERMINADO
- PUNTO AMARRE TOPOGRAFICO

GEORREFERENCIACION:
SISTEMA DE REFERENCIA ARBITRARIO POR NORTE MAGNETICO

BM	ESTE	NORTE	COTA
GPS 1	89412.792	103574.105	2500.23
GPS 2	89424.183	103508.740	2500.022
GPS 3	89351.762	103562.217	2499.537
GPS 4	89365.203	103499.084	2499.284



PROYECTO: **DIAGNOSTICO ACTUAL NIVELES DE ESCORRENTIA ACCESO A SUPER CADE AMERICAS**
CARRERA 88-43-85 SUR
Bogotá, Colombia

CONTRATO DE CONSULTORIA No: **4233000-1356-2024**

GRUPO DE DISEÑO:
DIRECTOR DE CONSULTORIA:

(Signature)

ING. ALEXANDER VALLEJO BURGOS
MAT. 25202-109389 CND

PROFESIONAL 1:

PROFESIONAL 2:

PROFESIONAL 3:

PROFESIONAL 4:

EQUIPO DE TRABAJO:



ESPECIALISTA TOPOGRAFICO:

(Signature)

ING. FLOR ANGELA NIÑO
MAT. 25335-143999 CND

UBICACION DEL PROYECTO:

REVISIONES:

FECHA	MODIFICACION

OBSERVACIONES:

CONTIENE:

LEVANTAMIENTO TOPOGRAFICO CAJAS Y NIVELES PERIMETRALES SUPERCARRE AMERICAS

FECHA: **FEB-2025**

VERSION: **V0**

ESCALA: 1:100

DISCIPLINA:

TOPOGRAFIA

CONSECUTIVO:

TOP-002

PLANO N°:

002

DE:

002